






- Legende:
-  Schurf 1 Schlitzschurf
  -  "Weiße Milch Stolln", referenziert
  -  Oberes Stollnniveau, referenziert
  -  Mdl. Stollnmundloch (Pinge), vermessen
  -  Gangausbisslinie

**Altbergbau:**  
 Archivalie 40040, Fiskalische Risse zum Erzbergbau, I 9037; Bergarchiv Freiberg

**Geologie:**  
 Geologische Spezialkarte von Sachsen, Sektion Elterlein - Buchholz, Blatt 138

Lagesystem: ETRS89\_UTM33  
 Höhensystem: DHHN2016

Index Datum Änderung

**INGENIEURBÜRO ECKERT** Ingenieurbüro Eckert GmbH  
 Crusiusstraße 7  
 09120 Chemnitz

Telefon : (03 71) 5 30 12 - 0  
 Fax : (03 71) 5 30 12 - 10  
 E-Mail : info@eckert-chemnitz.de  
 Internet : www.eckert-chemnitz.de

Bauherr Bernd Seligmann, 08352 Raschau-Markersbach  
 Bauort 08352 Raschau-Markersbach, Bergstraße, Flurstück 227/1  
 Bauvorhaben WG "Markersbacher Talblick"  
 Untersuchung Altbergbauerkundung

Lageplan mit Aufschlusspunkten

Bearbeiter	Signum	Datum	Planvorlage :
Gezeichnet	König	07/2020	Vermessung:
Geprüft		07/2020	A. Albert, ObV, Bahnhofstr. 17, 08340 Schwarzenberg
Reg. / Proj.-Nr.:	08352 B 01 / 24719 - 29897	Maßstab	Luftbild: Quelle: GeoSN, di-de/by-2-0
		1 : 500	Anlage 3