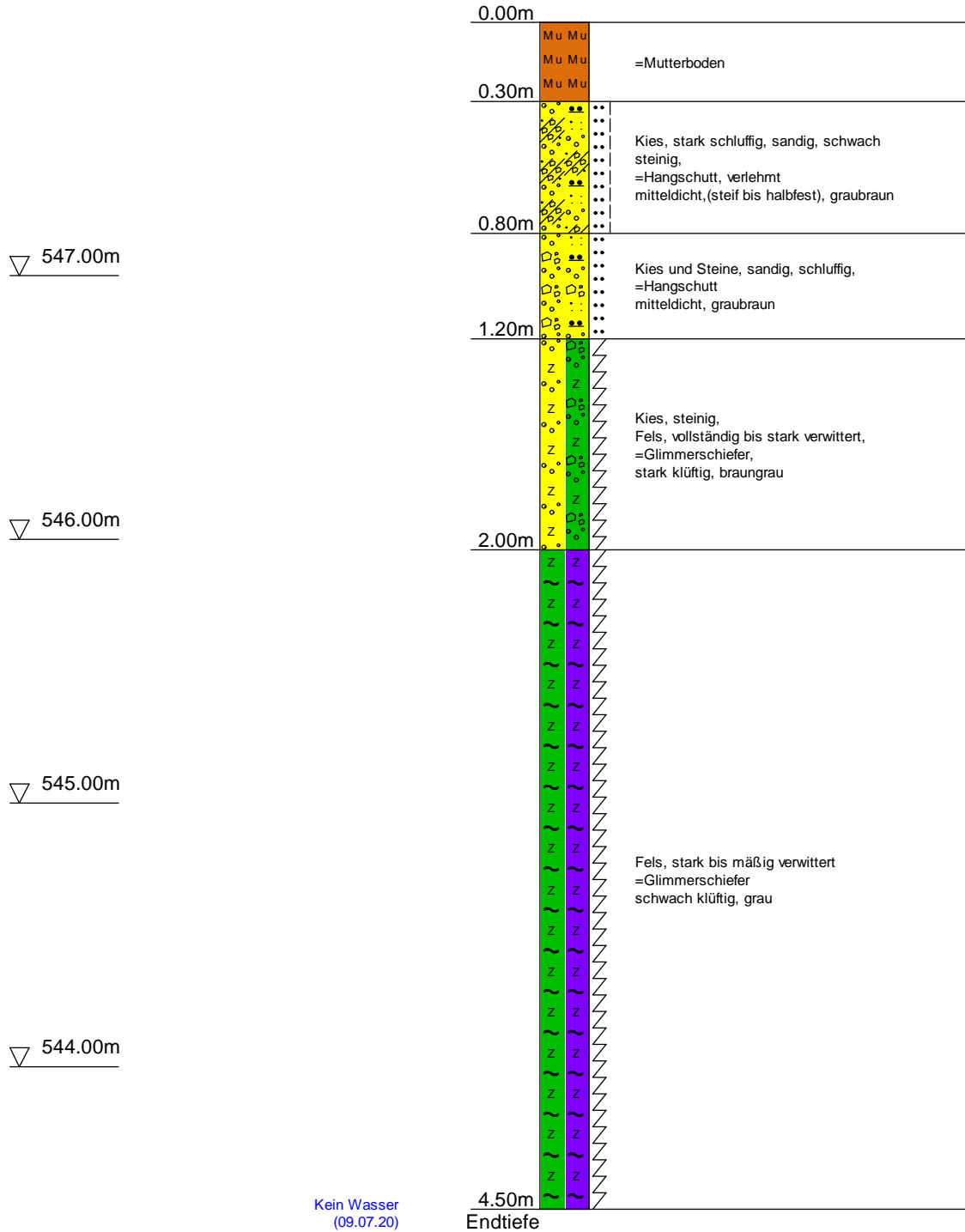


Rechtswert : 33349505.69

Hochwert : 5600205.85

Schurf 1, 0+000

Ansatzpunkt: 547.96 m NHN




Rechtswert : 33349506.41

Hochwert : 5600208.56

Schurf 1, 0+002

Ansatzpunkt: 548.38 m NHN

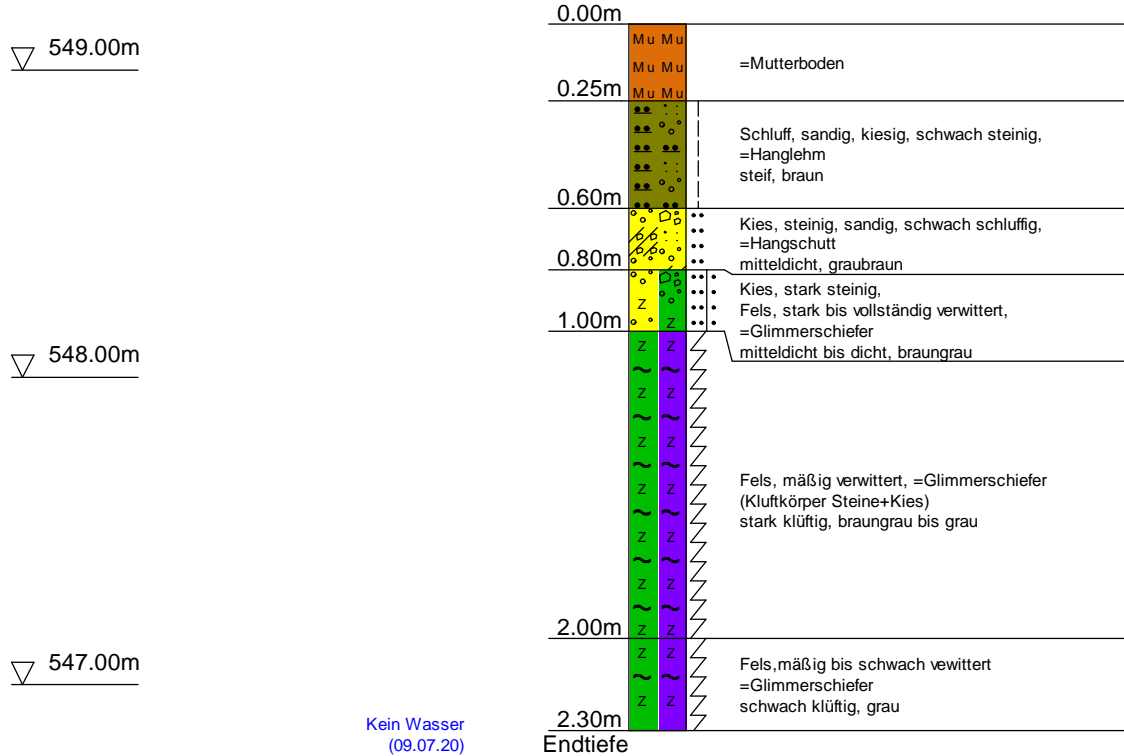


Rechtswert : 33349504.81

Hochwert : 5600215.38

Schurf 1, 0+007

Ansatzpunkt: 549.15 m NHN

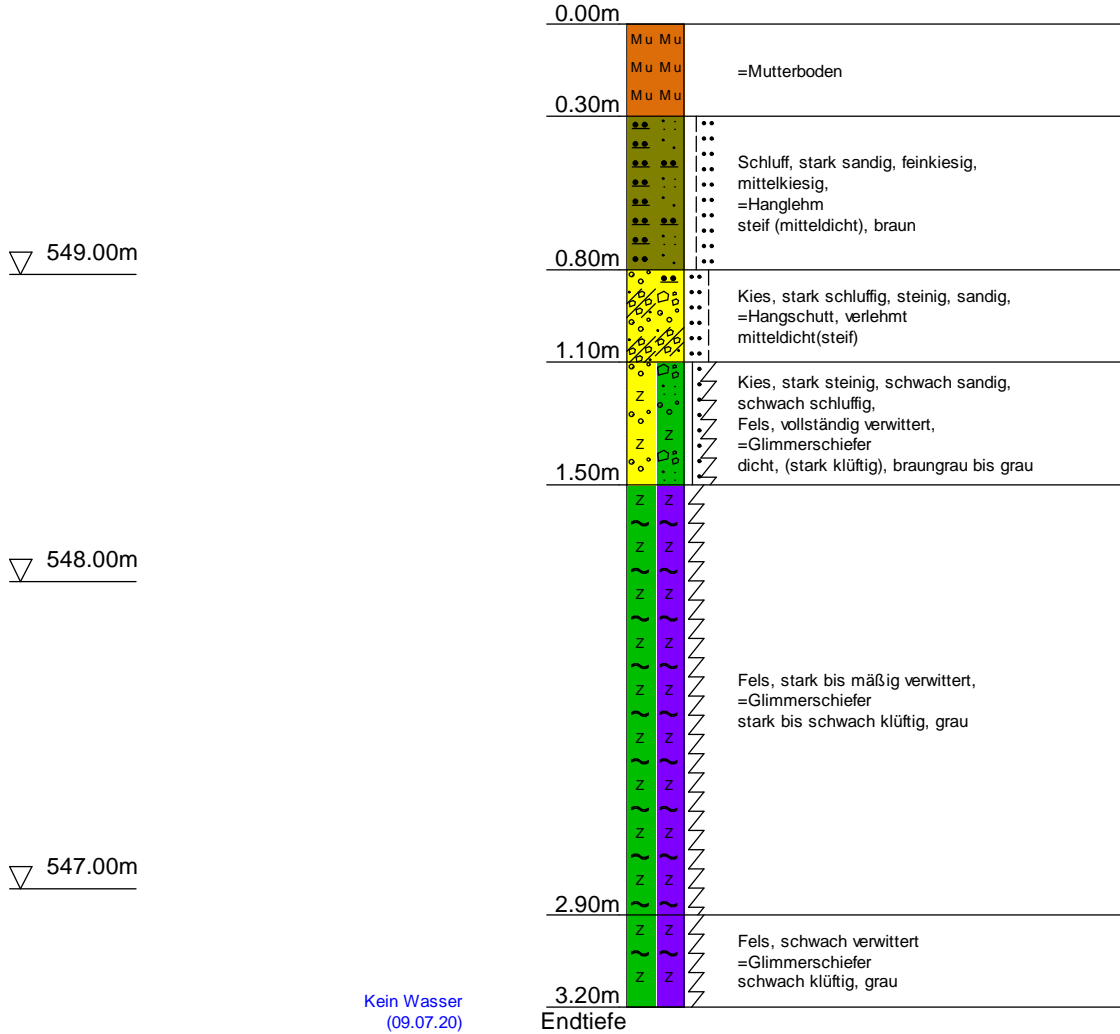


Rechtswert : 33349503.44

Hochwert : 5600221.71

Schurf 1, 0+016

Ansatzpunkt: 549.81 m NHN




Rechtswert : 33349502.38

Hochwert : 5600226.82

Schurf 1, 0+021

Ansatzpunkt: 550.48 m NHN



Rechtswert : 33349501.52

Hochwert : 5600232.09

Schurf 1, 0+027

Ansatzpunkt: 551.11 m NHN

▽ 551.00m

0.00m

Mu Mu

Mu Mu

=Mutterboden

0.30m

Mu Mu

0.80m

▽ 550.00m

Z Z

Kies, stark schluffig, sandig, steinig,
=Hangschutt, verlehmt
mitteldicht(steif), graubraun

1.30m

Z Z

Kies, steinig, schwach sandig, Fels,
vollständig bis stark verwittert,
=Glimmerschiefer
dicht,(stark klüftig), grau

▽ 549.00m

2.50m

Z Z

Fels, mäßig bis schwach verwittert,
=Glimmerschiefer
schwach klüftig, grau

Endtiefe


Kein Wasser
(09.07.20)

Rechtswert : 33349550.61

Hochwert : 5600250.83

Schurf 2, 0+000

Ansatzpunkt: 554.18 m NHN




Rechtswert : 33349550.49

Hochwert : 5600250.95

Schurf 2, 0+006

Ansatzpunkt: 554.18 m NHN




Rechtswert : 33349546.82

Hochwert : 5600262.48

Schurf 2, 0+012

Ansatzpunkt: 555.18 m NHN



Rechtswert : 33349544.89

Hochwert : 5600266.52

Schurf 2, 0+017

Ansatzpunkt: 555.54 m NHN

