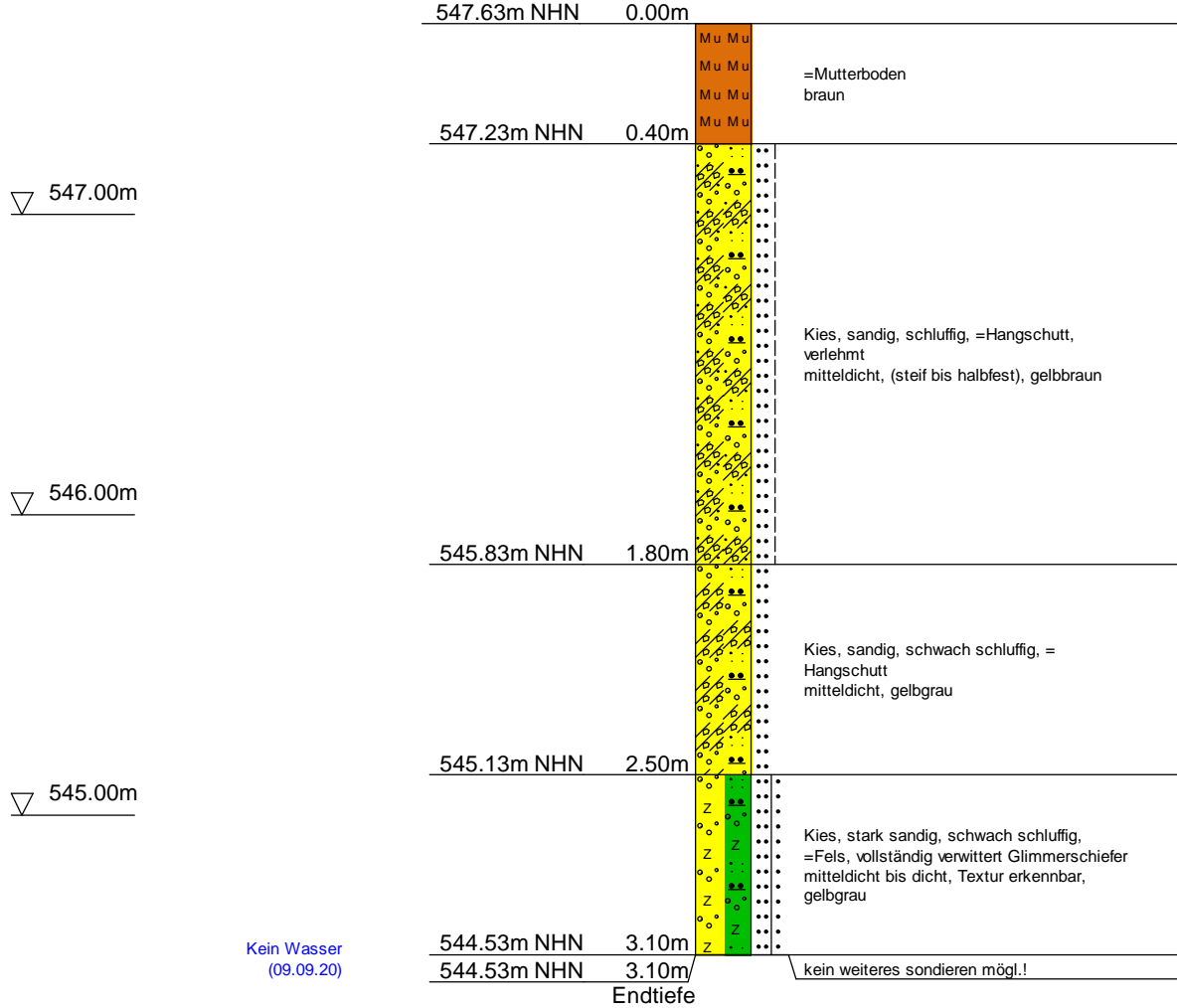


Rechtswert : 33349518.40

Hochwert : 5600182.88

# RKS 1

Ansatzpunkt: 547.63 m NHN



Kein Wasser  
(09.09.20)

kein weiteres sondieren mögl.!

Projekt : Raschau-Markersbach, Bergstraße, Flurstück 227/1  
WG "Markersbacher Talblick", Altbergbauuntersuchung

Projektnr. : 08352 B 01 / 24719 - 29897 / 09.07. u. 09.09.2020 / Kö;Ti

Anlage : 4.12

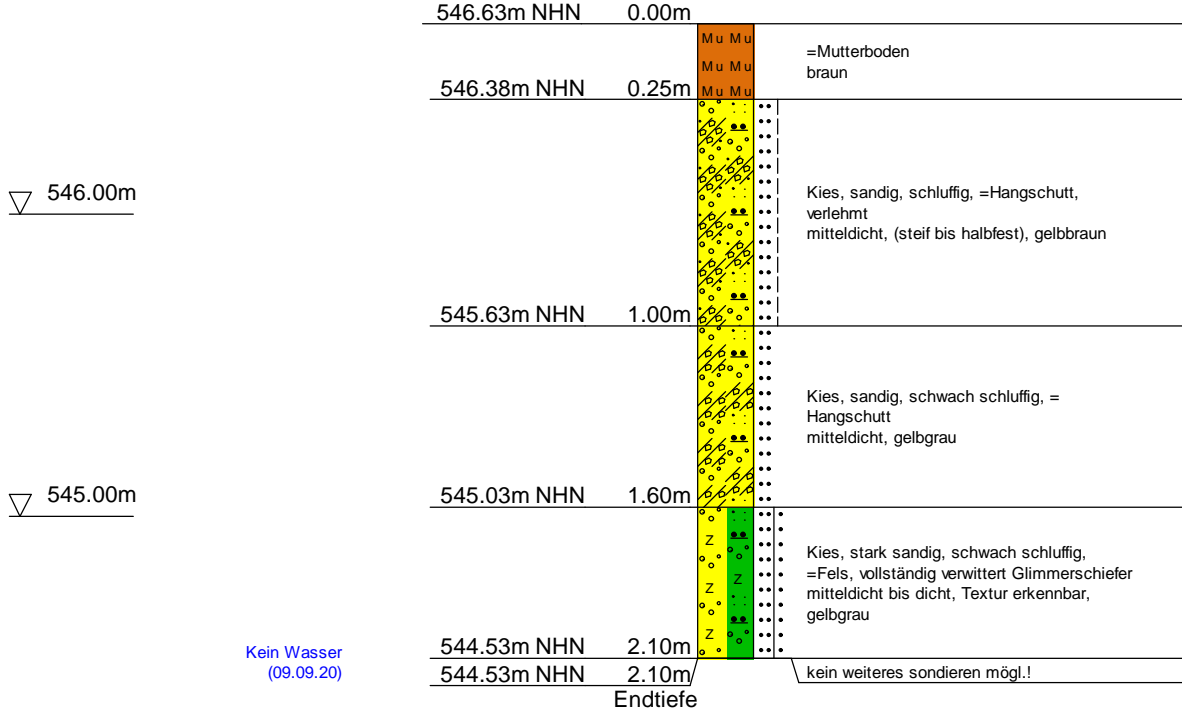
Maßstab : 1: 25

Rechtswert : 33349515.21

Hochwert : 5600182.88

## RKS 2

Ansatzpunkt: 546.63 m NHN

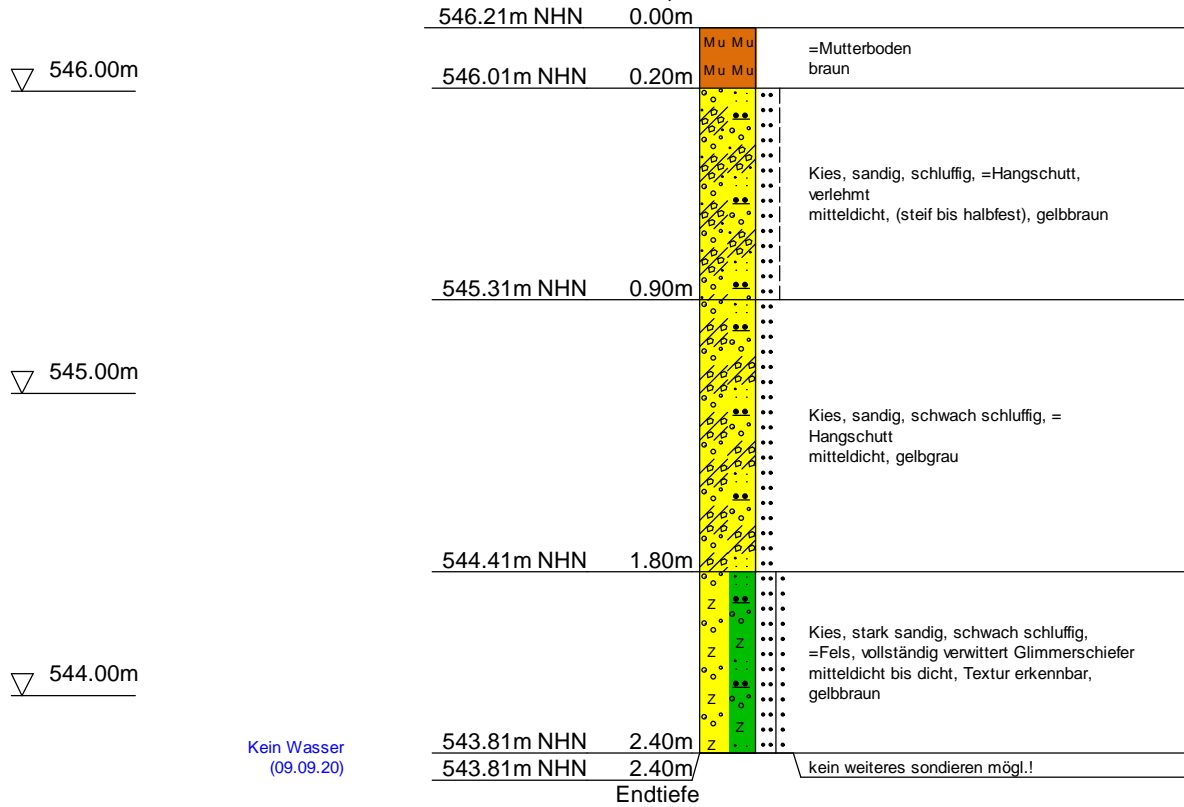


Rechtswert : 333349512.41

Hochwert : 5600187.99

### RKS 3

Ansatzpunkt: 546.21 m NHN

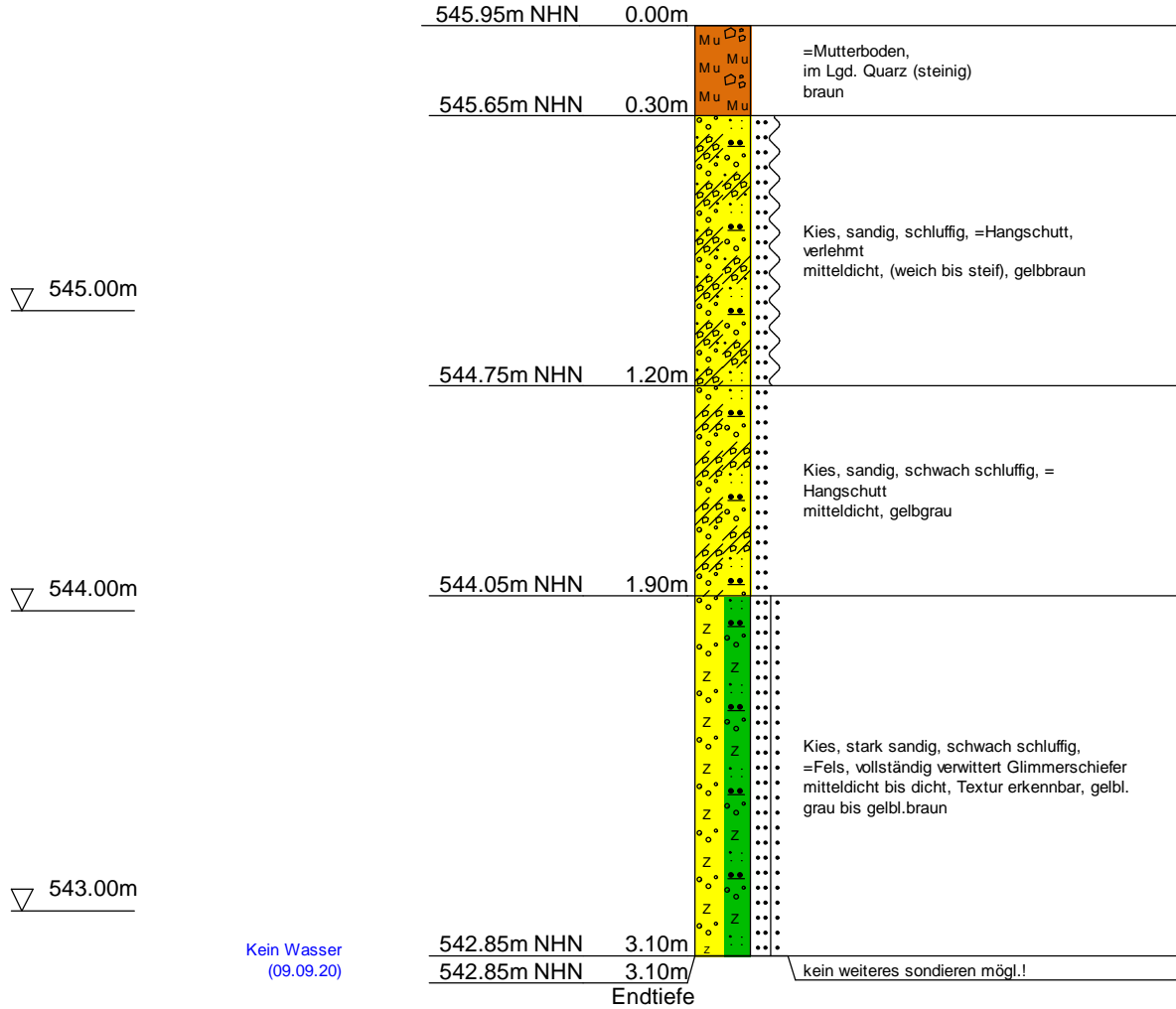


Rechtswert : 33349510.95

Hochwert : 5600189.30

## RKS 4

Ansatzpunkt: 545.95 m NHN



Projekt : Raschau-Markersbach, Bergstraße, Flurstück 227/1  
WG "Markersbacher Talblick", Altbergbauuntersuchung

Projektnr. : 08352 B 01 / 24719 - 29897 / 09.07. u. 09.09.2020 / Kö;Ti

Anlage : 4.15

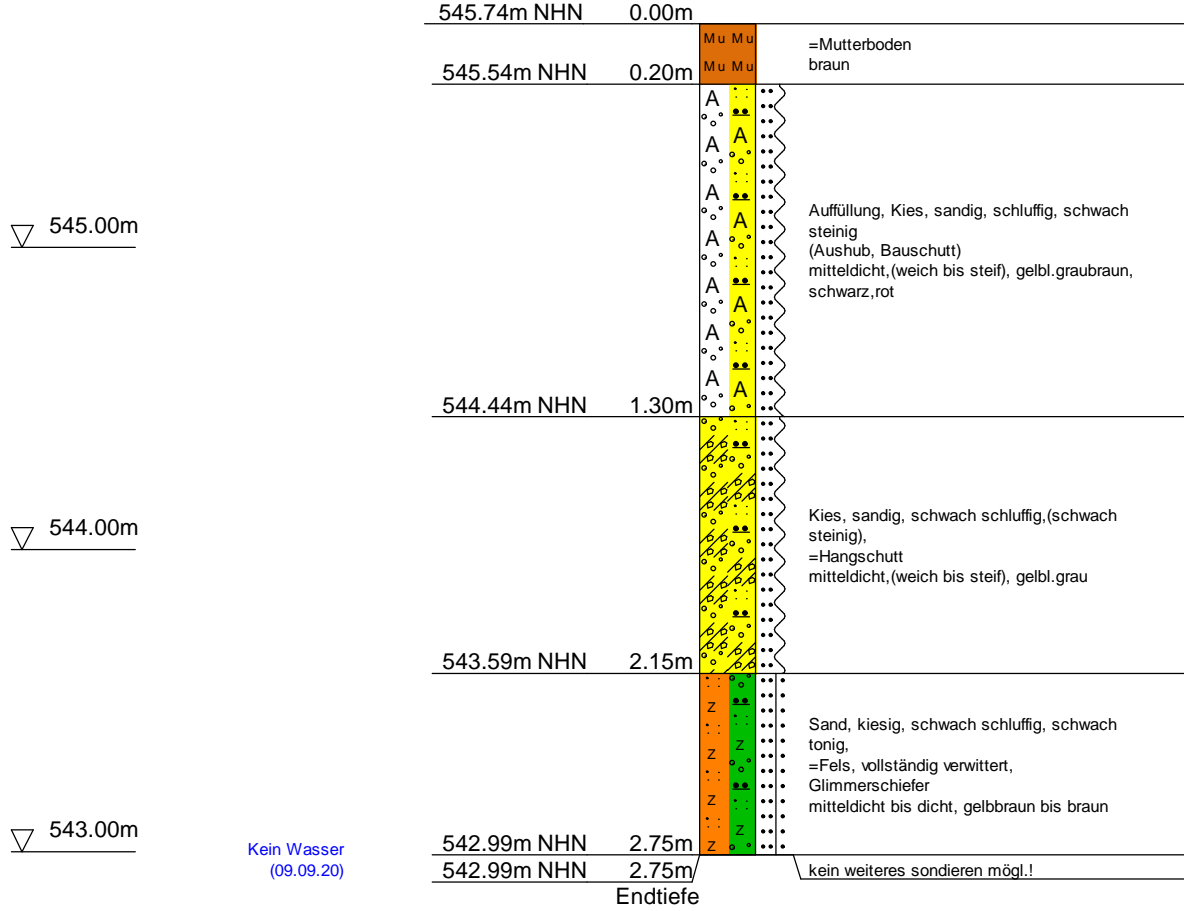
Maßstab : 1: 25

Rechtswert : 33349509.29

Hochwert : 5600190.54

## RKS 5

Ansatzpunkt: 545.74 m NHN

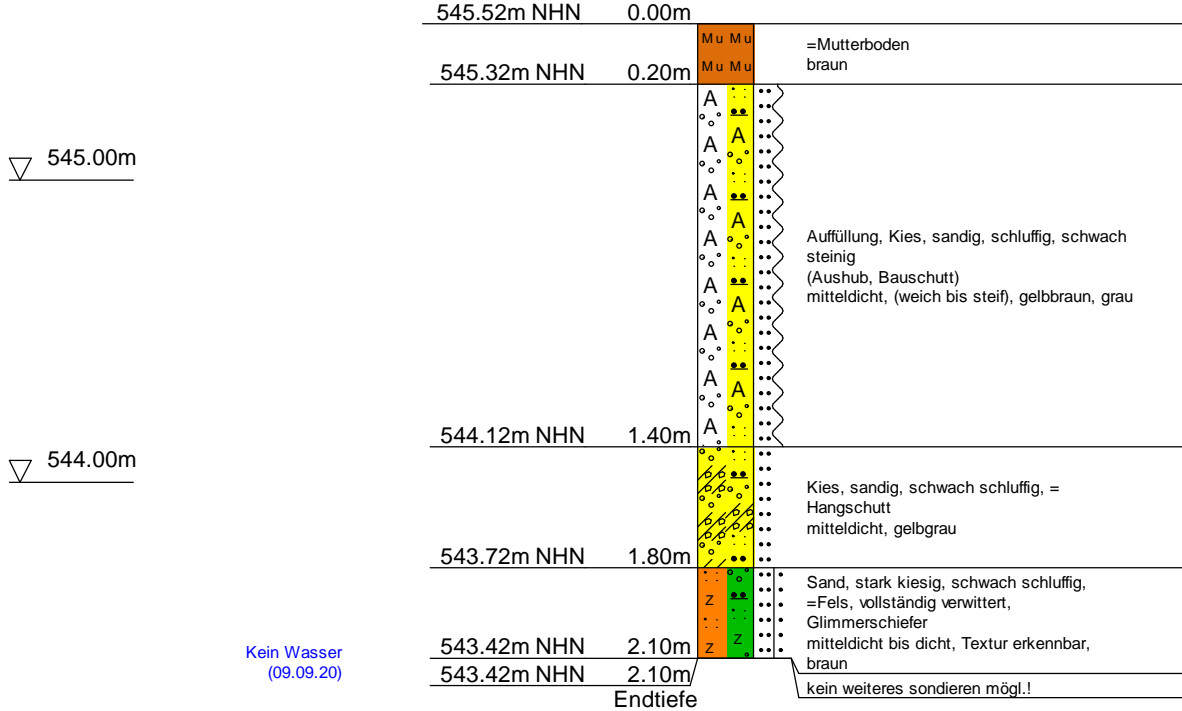


Rechtswert : 33349507.86

Hochwert : 5600191.85

## RKS 6

Ansatzpunkt: 545.52 m NHN




Rechtswert : 33349506.34

Hochwert : 5600193.04

## RKS 7

Ansatzpunkt: 545.31 m NHN



Rechtswert : 33349504.59

Hochwert : 5600194.49

## RKS 8

Ansatzpunkt: 545.04 m NHN

▽ 545.00m

545.04m NHN 0.00m

Mu Mu  
Mu Mu  
Mu Mu

=Mutterboden  
braun

544.74m NHN 0.30m

A  
A  
A  
A  
A

Auffüllung, Kies, sandig, schluffig, schwach  
steinig  
(Aushub)  
locker bis mitteldicht, (steif), gerbl.grau bis  
gelbbraun

▽ 544.00m

544.04m NHN 1.00m

A  
Z

Kies, sandig, schluffig, (schwach steinig),  
=Hangschutt, verlehmt  
mitteldicht, (weich bis steif), gelbgraubraun

543.64m NHN 1.40m

Z  
Z  
Z  
Z

Kies, sandig, schwach schluffig, =Fels,  
vollständig verwittert, Glimmerschiefer  
mitteldicht bis dicht, gelbl.grau

Kein Wasser  
(09.09.20)

543.19m NHN 1.85m

543.19m NHN 1.85m

Endtiefe

kein weiteres sondieren mögl.!

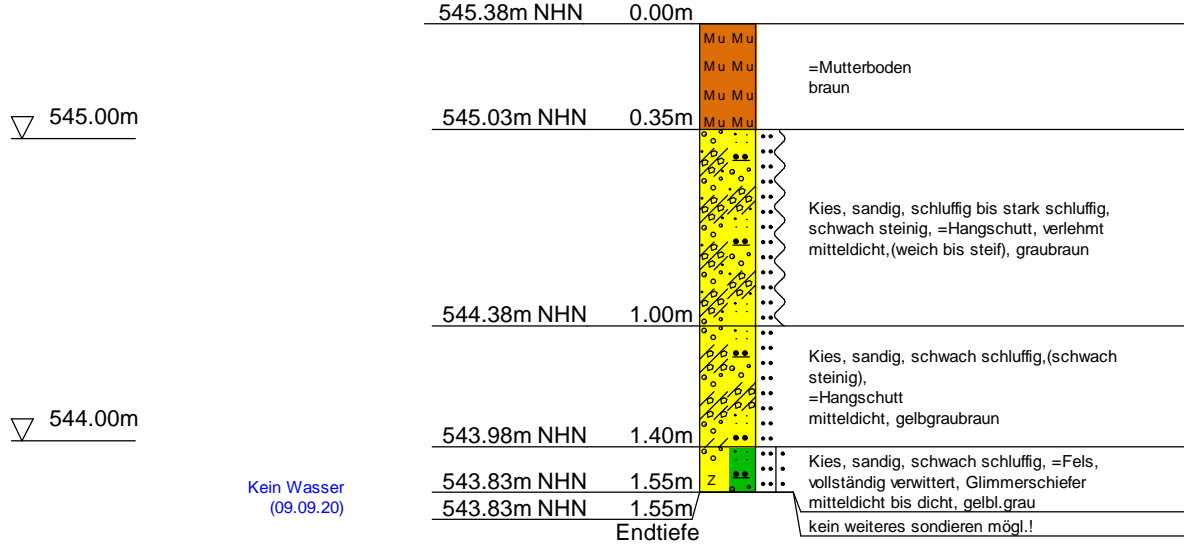


Rechtswert : 33349502.31

Hochwert : 5600196.51

## RKS 9

Ansatzpunkt: 545.38 m NHN



▽ 545.00m

▽ 544.00m

Projekt : Raschau-Markersbach, Bergstraße, Flurstück 227/1  
WG "Markersbacher Talblick", Altbergbauuntersuchung

Projektnr. : 08352 B 01 / 24719 - 29897 / 09.07. u. 09.09.2020 / Kö;Ti

Anlage : 4.20

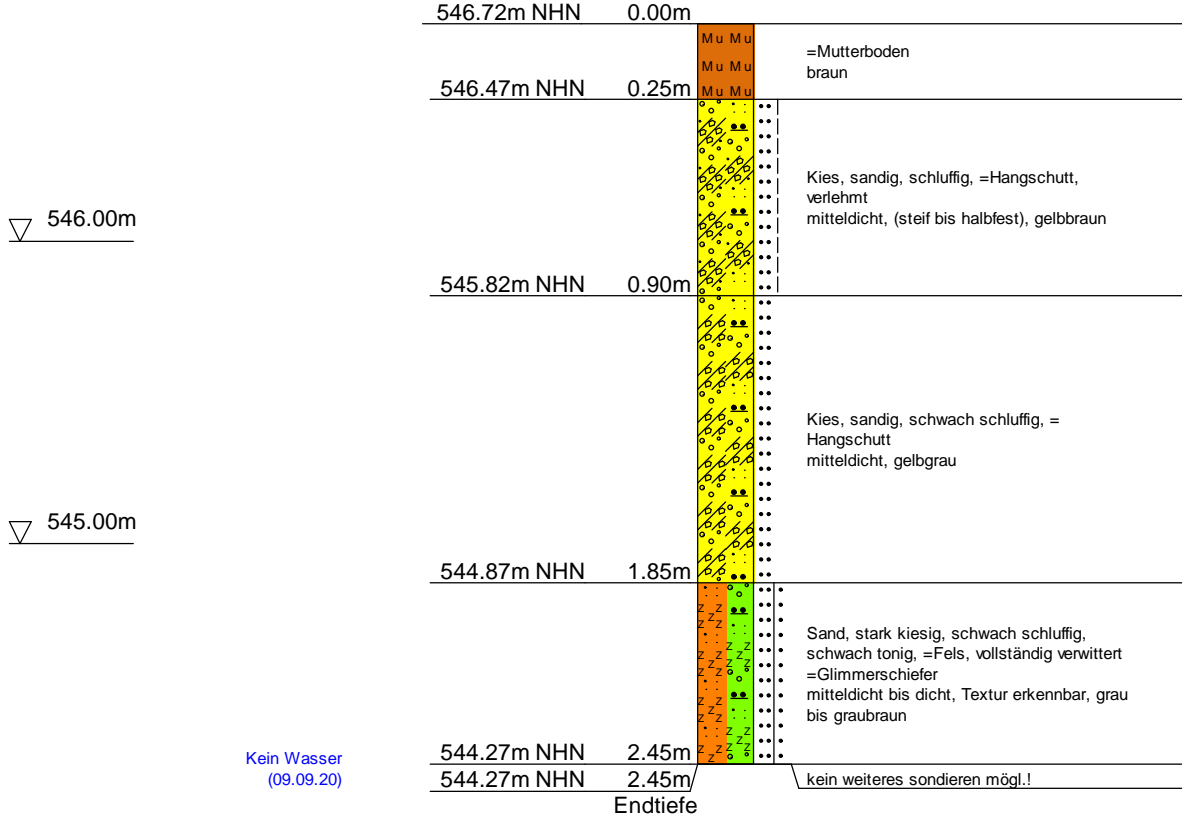
Maßstab : 1: 25

Rechtswert : 33349515.93

Hochwert : 5600189.54

## RKS 10

Ansatzpunkt: 546.72 m NHN

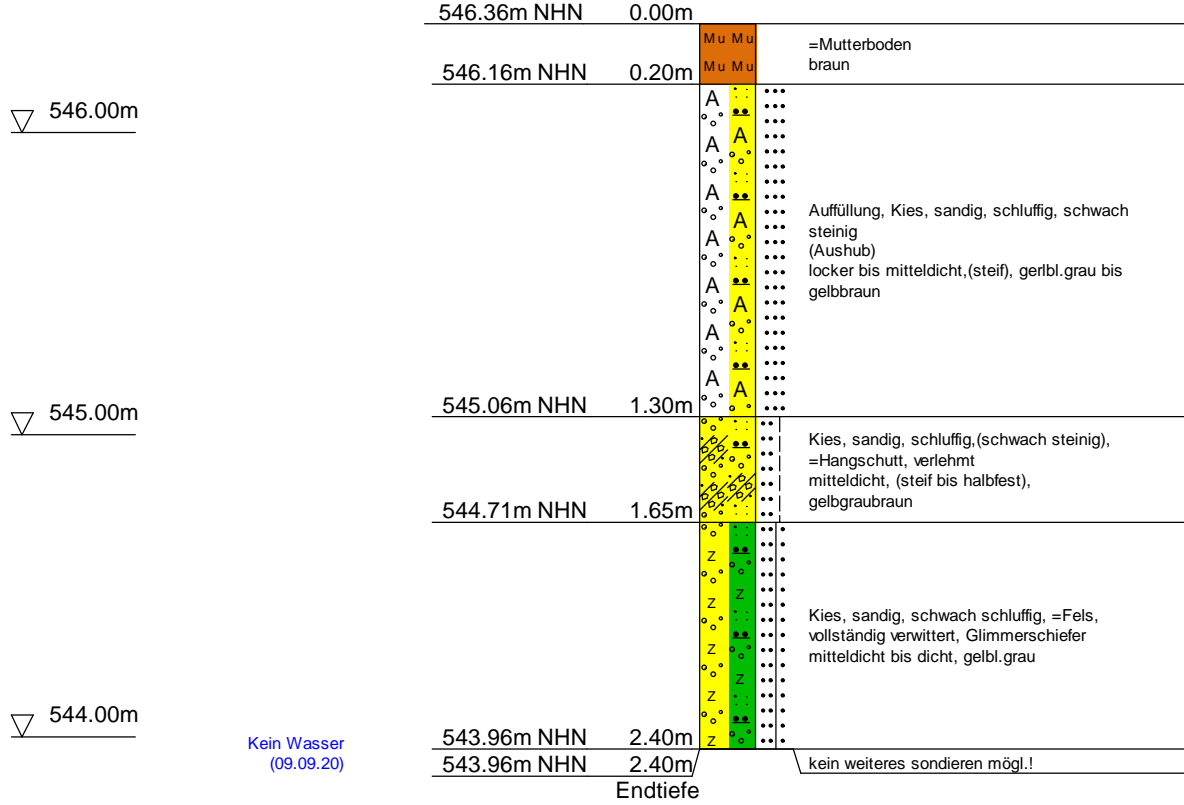


Rechtswert : 33349513.60

Hochwert : 5600191.18

## RKS 11

Ansatzpunkt: 546.36 m NHN




Rechtswert : 33349511.86

Hochwert : 5600192.52

## RKS 12

Ansatzpunkt: 546.12 m NHN



Kein Wasser  
(09.09.20)

Endtiefe